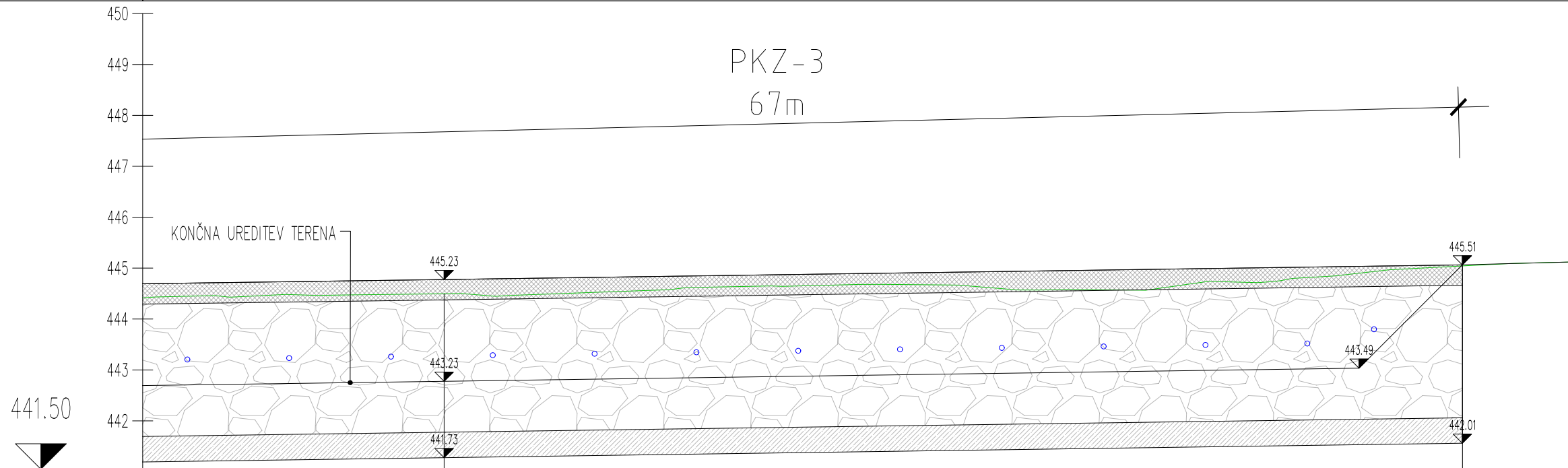


OZNAKE PROFILOV	18.983	P22*	20.110	P23*	20.507	P24*
STACIONAŽE		16.24		36.35		56.86
KOTE TERENA		444.224		444.728		444.949





OZNAKE PROFILOV	P24*	20.000	P25*
STACIONAŽE	56.86		76.86
KOTE TERENA	444.949		445.494

## Sanacija LC 377261 (Bobner – Sv. Neža); ID 1443870, po neurju in poplavah 4. avgust 2023

42 VZDOLŽNI PROFIL  
Vzdolžni profil PKZ-3

merilo: 1 : 100

	MESTNA OBČINA SLOVENJ GRADEC, ŠOLSKA ULICA 5, 2380 SLOVENJ GRADEC	AC&P inženirski biro d.o.o. podjetje za geotehniko, infrastrukturo in raziskave tovarniška c. 26, 5270 ajdovščina   +386(0)5 8500740   info@acap.si	
vodja projekta:	ANDRAŽ CEKET, univ.dipl.inž.grad.	IZS PI G-2435	
pooblaščen inženir:	ANDRAŽ CEKET, univ.dipl.inž.grad.	IZS PI G-2435	
izdelal:	ANDREJ BRICMAN, dipl.inž.geol. (UN)		
investitor:	Mestna občina Slovenj Gradec, Šolska ulica 5, 2380 Slovenj Gradec		
vrsta projekta:	IZN		
vrsta načrta:	2.1 Načrt ceste		
naziv objekta:	Sanacija LC 377261 (Bobner – Sv. Neža); ID 1443870, po neurju in poplavah 4. avgust 2023		
vsebina risbe:	42 VZDOLŽNI PROFIL Vzdolžni profil PKZ-3		
datum:	št. projekta:	št. načrta:	menilo:
Po recenziji, 12.2025	034-25	034-25-21	1 : 100
			št. risbe:
			<b>G.242.2</b>